










Brevet 400 –Startpunten (24/25 september 2016)

 = Start / controle / finish
  = recht door
  = linksaf
  = rechtsaf
 = links aanhouden
  = rechts aanhouden
  = Bord Bebouwde kom
 = eerst links, meteen rechts
  = eerst rechts, meteen links

SMILDE = Naam van de plaats waar doorheen gereden wordt.

!! attentiepoint. ☺ = rotonde Ri = Richting volgen

B=Blauw; BR=Bruin; R=Rood; W=Wit; G=Geel; Gr=Groen; Z=Zwart; (kleuren ANWB/ADAC borden/opschrift)





























VRW = Voorrangsweg EW = Einde Weg VKL = Verkeerslichten PDST = (ANWB) paddestoel

Wanneer dit brevet wordt voltooid binnen 27 uur wordt voldaan aan de kwalificatienorm voor het 400 km brevet, gesteld door de ACP, organisator van Parijs-Brest-Parijs.



Onderweg kunnen geheime controleposten zijn ingericht.

St:		START / FINISH / CONTROLE ZWOLLE	0,0
		ZBC (Landstede) hal	
		Ossenkamp 5	
		ZWOLLE	
		088 - 850 8730	
		Start: 21:00 uur; Finish uiterlijk 24:00 uur (25 sept)	
		Doorkomsten Zwolle:	
		Start: Boekelo: 18:25 - 05:56 (24/25 sept)	
		Start: Venray: 18:49 - 02:12 (24/25 sept)	
		Start: Scherpenzeel: 19:42 - 23:08 (24 sept)	
		Vertrek: "Ossenkamp"	
0,6		EW / VRW "Boerendanserdijk"	0,6
1,0		Weg volgen; "Campherbeeklaan", later "Kuyterhuislaan"	1,6
1,5		Na haakse bocht naar rechts; "Helmhorstweg"	3,1
0,5		Spoor over	3,6
2,7		B Doorgaand Verkeer	6,3

1,0		WYTHMEN (ZWOLLE)	7,3
0,2		VRW	7,5
0,3		B Heino 7 / Deventer 31	7,8
		Ventweg volgen	
3,6		PDST Lemelerveld 11 / Hellendoorn 20; (Voor viaduct; links langs kanaal)	11,4
		Kanaal volgen; LET OP!: smal	
9,4		LEMELERVELD	20,8
0,4		B Ommen 12 / Lemele 6	21,2
7,2		(VRW) R Hellendoorn 5 / Nijverdal 8	28,4
4,1		HELLENDOORN	32,5
0,8		B Nijverdal / Rijssen / Almelo	33,3
0,4		B Nijverdal / Rijssen / Almelo	33,7
0,8		B Hulsen / Rijssen / Almelo	34,5
0,8		Br "Stichting Zonnewoud"	35,3
0,8		NIJVERDAL	36,1
0,6		"Willem de Clerqstraat"	36,7
0,1		"Van Limburg Stirumstraat"	36,8
0,3		VKL	37,1
0,4		B Zwolle 33 / Raalte 13	37,5
0,0		Naar fietspad links van de weg	37,5
0,8		W Nijverdalseberg - / Holterberg 6	38,3
10,3		HOLTEN	48,6
0,6		B Alle Richtingen	49,2
0,3	☺ 	R Centrum (Fietstunnel in)	49,5
0,1		R Rijssen	49,6
0,1		R Rijssen, Dorpsstraat volgen	49,7
	☺ 	door centrum	
1,1	☺ 	R Markelo	50,8

1,0	↔	R Rijssen, weg oversteken.	51,8
3,7	→	B Elsennerveldweg	55,5
3,3	→	EW, fietspad overzijde nemen.	58,8
3,3	☹↑	R Goor	62,1
3,5	←	EW, B Goor	65,6
0,1	🏠	GOOR	65,7
1,4	→	B Diepenheim	67,1
1,4	←	B, Neede, Direct na kanaal	68,5
1,9	←	Fietstunnel door, langs kanaal blijven.	70,4
3,0	→	Voor de brug	73,4
0,1	→	De weg op	73,5
0,1	←	PDST W "De Oosterhof"	73,6
2,8	←	R Bentelo	76,4
0,3	🏠	BENTELO	76,7
0,9	→	R Beckum	77,6
4,2	☹↑	B Boekelo 4	81,8
0,5	←	B Boekelo 4	82,3
2,8	🏠	BOEKELO	85,1
0,9	←	Eerste weg na spoorlijn	
0,1	→	Eerste weg	
0,1	🏠	START-FINISH-CONTROLE BOEKELO Huize Beumer	86,2
0,0	🏠	Boekelose Stoomblekerij 112	86,2
	🏠	Boekelo	
	🏠	06 – 54 71 31 93	
	🏠	Start: 9:00 uur; Finish uiterlijk 12:00 uur (25 sept)	
	🏠	Doorkomsten Boekelo:	
	🏠	Start: Venray: 21:30 - 07:56 (24/25 sept)	
	🏠	Start: Scherpenzeel: 22:14 - 04:52 (24/25 sept)	
	🏠	Start: Zwolle: 23:30 - 02:40 (24/25 sept)	
	🏠	Na start/Controle naar de Hoofdweg en daar ←	
0,2	→	Weleweg	86,4
1,9	→	EW, spoor over	88,3
0,1	←	Spl.	88,4
	↔		
2,0	↔	EW, spoor over	90,4
1,2	🏠	HAAKSBERGEN	91,6
	☹↑		
0,2	←	Grintenbosweg	91,8

0,3	→	Voorrangsweg	92,1
1,2	→	VKL	93,3
0,6	←	EW, Altstatte	93,9
1,4	←	Fietstunnel in (voor VKL)	95,3
0,1	←	R Watermolen	95,4
1,1	←	Bruin Watermolen	96,5
1,1	←	Watermolenweg	97,6
3,9	←	EW, Rekken	101,5
0,2	🏠	REKKEN	101,7
0,2	→	EW	101,9
3,2	←	HogeDiek, MeelDiek (na witte brug)	105,1
5,0	→	B, Groenlo	110,1
0,7	←	B Meddo	110,8
0,1	→	B Zwolle 3	110,9
2,8	→	EW, Meddoseweg	113,7
1,2	←	Knooppunt 33	114,9
	☹↑		
2,0	←	Knooppunt 33 N18 NIET oversteken.	116,9
0,9	←	EW, Grolsedijk	117,8
2,8	🏠	VRAGENDER	120,6
3,2	→	B Aalten 4	123,8
0,2	←	R Aalten 4	124,0
3,4	🏠	AALTEN	127,4
0,5	↑	Bruin VVV Winkelstraat in	127,9
0,4	↑	R Dinxperlo	128,3
0,6	→	R Dinxperlo	128,9
0,0	←	R Dinxperlo	128,9
0,3	↑	R Dinxperlo	129,2
8,0	🏠	DINXPERLO	137,2
0,0	←	Keupenstraat	137,2
2,8	←	Groen: Hotel Brüggenhütten (klein bord, al in de zijweg)	140,0
0,1	→	G Isselburg	140,1
1,7	←	W Peenekamp	141,8
1,0	←	EW	142,8
3,0	→	VKL, G Rees	145,8
8,9	↑	Rijn.	154,7
	→→	Y Niedermörmter	
	🏠	NIEDERMÖRMTER	
0,9	→	ri. Appeldorn	155,6
	🏠	APPELDORN	

3,6	←	vrw ri. Uedem	159,2
0,3	→	hoofdweg volgen	159,5
2,0	↑	X B57 ri. Uedem	161,5
		KEHRUM	
1,5	→	Neu Louisendorf	163,0
0,5	←	meteen na de bocht "Totenhugel"	163,5
4,4	↑	X vrw en meteen	167,9
	→←	dorp inrijden (Kirselsestrasse)	
		UEDEM	
0,4	→	vrw	168,3
0,4	↔	Ew bij kerk (winkelstraat in)	168,7
	☺↑	2e afslag	
1,0	↑	X ri. Weeze	169,7
		alle Y Weeze	
5,5	↑	X vrw WEEZE	175,2
		WEEZE	
0,5	→←	spl. Küstersweg	175,7
	↑	X Spoorlijn	
0,8	←	op X Nachtigallenweg	176,5
0,6	→	vrw	177,1
0,2	←	vrw	177,3
0,4	☺→	ri. Well	177,7
1,2	→	ri. Well	178,9
7,4	→	ri. Well	186,3
0,3	→	ri. Well NL.	186,6
	⊕↑	Grens D-NL	
	↖	met de weg	
4,4	←	vrw N271 Venray B	191,0
		WELL	
0,5	☺→	ri. Venray	191,5
		op parallelweg	
	↑	brug over Maas	
1,7	←	na de brug	193,2
		Y Wanssum R	
		WANSSUM	
1,0	→←	om rotonde heen	194,2
		Wanssum in Y Venray	
1,8	←	Venrayseweg 37-39-41	196,0
	↑	X spoorlijn	
		OIRLO	
3,0	←	op X bij kerk	199,0
0,7	→	Rosakker	199,7

	↑	X over A 73	
1,3	→	zandweg ri. Tankstation AC-restaurant aan A 73	201,0
0,4		CONTROLE A73 Venray	201,4
0,0		Start: 13:00 uur; Finish uiterlijk 16:00 uur (25 sept) T. 06-13387958	201,4
		Doorkomsten A73 Venray	
		Start: Scherpenzeel: 01.39 – 12.36 (25 sept)	
		Start: Zwolle: 02:55 - 10:24 (25 sept)	
		Start: Boekelo: 12:25 - 16:44 (24 sept)	
	↪	na controle terug naar Rosakker	
0,4	→	Rosakker	201,8
0,8	↔	EW Koepas	202,6
0,6	→	EW Beemdweg	203,2
0,6	←	Laagriebroekseweg	203,8
0,6	→	EW	204,4
0,7	→	van Berlostraat	205,1
		LEUNEN	
0,5	→	vrw	205,6
0,2	←	Zuivelweg	205,8
1,2	→	X vrw voor rotonde en meteen	207,0
	←	ri. tankstation	
0,9	→	Kiekweg	207,9
2,2	←	EW Pas	210,1
		MERSELO	
	↗	het dorp in	
0,4	→	EW ri. kerk	210,5
0,2	←	bij de kerk	210,7
0,5	←	Op de Ries	211,2
0,2	←	met de weg	211,4
0,6	→	Deskesven	212,0
0,6	←	vrw fietspad links van de weg	212,6
2,6	→	Knooppunt 48; 60 km zone (voor VRW)	215,2
0,7	↑←	X weg en meteen fp	215,9
	↑	achter tankstation langs	
1,2	←	EFP	217,1
	↑	op fp langs vkl N277	
		DE RIPS	
		ELSENDORP	
19,5	☺→	"Witte Dellen 10 en 12"	236,6
1,0	←	Dellenweg	237,6

1,9	←	vrw knp 47: Dominicanenstraat	239,5
0,7	↑	op schuine X	240,2
0,5	→	Dennendijk, later fp	240,7
1,3	→	op fp langs vrw	242,0
	↑	X over + vrw	
0,2	←	Y Grave 5 B	242,2
3,7	→	N324 Y Grave 1 B	245,9
	🏠	GRAVE	
2,4	↑	onder de brug; fietspad volgen	248,3
		over de brug/de Maas ri. Wijchen	
1,2	→←	bij vkl. aan andere kant van de weg verder	249,5
2,9	←	EFP	252,4
	☹↑	langs rotonde	
	🏠	ALVERNA	
1,5	←	Y Wijchen-Oost	253,9
	↗	met de weg	
	☹↑	spoorlijn	
1,9	→	in bocht naar links, verboden voor auto's	255,8
	↑	kleine X	
0,4	←	EW vrw	256,2
0,1	☹→	1e afslag	256,3
		ri. Autosnelweg	
0,7	→	Y Bijsterhuizen Nrd. W	257,0
0,5	←	Fp.verboden voor auto's	257,5
	↑	X	
	↑	over A73	
	🏠	BEUNINGEN	
	☹↑	Diverse malen	
4,5	☹←	bij "De Vrijboom"	262,0
2,9	→←	Y Herveld R	264,9
		de brug oprijden fp	
2,7	←	Y Herveld	267,6
	🏠	HERVELD	
0,6	←	EW Doorg.Verkeer	268,2
0,2	←	Y Andelst / Zetten B	268,4
	🏠	ANDELST	
1,3	←	Y Hien / Dodewaard B	269,7
	↑🏠	WELY	
	↑🏠	HIEN	
4,7	→	Pluimburgsestraat	274,4

		van de dijk af	
	🏠	DODEWAARD	
0,5	→	Y Hemmen / Opheusden B	274,9
0,5	☹←	Kleine rotonde: Matensestraat	275,4
0,8	→	Dodewaardsestraat	276,2
	☹↑		
	↑	over A 15 + Betuwelijn	
1,9	←	voor spoorwegovergang	278,1
0,2	→	bruggetje over	278,3
	↑	langs het spoor	
3,1	→	EW spoor over	281,4
0,1	←	vrw Y Rhenen B	281,5
1,3	☹→	Y Rhenen 2 B	282,8
	↑	brug over	
2,2	←	Y Rhenen	285,0
	🏠	RHENEN	
1,3	→←	EW (autoweg)	286,3
1,7	→	1e weg (Defensieweg) !! LET OP AFSLAG IN AFDALING)	288,0
2,8	→	EW (N416)	290,8
1,8	←	EW vkl (Elst / Tiel / Amerongen)	292,6
0,2	←	1e afslag (Cuneraweg) (Amerongen / Prattenburg)	292,8
1,5	→	PDST Veenendaal west / Overberg / Renswoude	294,3
	↑	blijf het rode fietspad volgen	
	⚠	volg de fietsknooppunten 44 / 46 / 48	
3,9	→	EW (bij knooppunt 48) Scherpenzeel / Renswoude	298,2
0,5	←	links voorsorteren - onder snelweg door (Scherpenzeel / Woudenberg)	298,7
1,3	↖	(Woudenberg / Scherpenzeel)	300,0
1,8	→	EW (Woudenberg / Maarsbergen)	301,8
0,3	←	1e afslag (Woudenberg / Scherpenzeel)	302,1
0,7	↗	"groep" bocht naar rechts gaat over in de "De Steeg"	302,8
1,8	→	EW (Broekerweg)	304,6
0,2	←	1e afslag (fietspad)	304,8
2,9	🏠	Stempelpost Scherpenzeel	307,7
0,0	🏠	Start: 17:00 uur; Finish uiterlijk 20:00 uur (25 sept)	307,7
	🏠	MADVENTURE	
	🏠	Nieuwstraat 76	

	℞	3925 EH Scherpenzeel	
	℞	T: 06-51527876	
	℞	Doorkomsten Scherpenzeel:	
	℞	St: Zwolle: 06:14 - 17:28 (25 sept)	
	℞	St: Boekelo: 15:32 - 23:48 (24 sept)	
	℞	St: Venray: 16:07 - 20:04 (24 sept)	
	←	Na contr. ri. Scherpenzeel	
0,4	🏠	SCHERPENZEEL	308,1
		Y Centrum	
1,0	←	na de kerk (Barneveld)	309,1
0,8	↑	vk1 (Barneveld / Achterveld)	309,9
0,3	↗	1e afslag (De Glind / Achterveld)	310,2
	🌳	alle Y De Glind	
4,3	🏠	DE GLIND	314,5
	🌳	alle Y Barneveld	
4,8	←	voor vk1	319,3
	🏠	BARNEVELD	
	↑	1e bord Centrum / vervolgens borden "doorgaand verkeer"	
1,8	→☺←	let op : rotonde na de begraafplaats oversteken (doorgaand verkeer)	321,1
0,5	☺	grote rode stoel "andere richtingen" blijven volgen	321,6
	↑	alle Y Kootwijkerbroek	
5,9	🏠	KOOTWIJKERBROEK	327,5
	↑	alle Y Stroe	
5,4	🏠	STROE	332,9
	☺↑	alle Y Garderen	
3,9	☺↑	B Garderen 2	336,8
1,7	🏠	GARDEREN	338,5
0,6	→	Uddel 6 / Elspeet 10	339,1
3,2	☺↑	Elspeet 8 / Nunspeet 16	342,3
1,9	🏠	UDEL	344,2
4,1	🏠	ELSPEET	348,3
0,2	→	B Vierhouten 6 / R Apeldoorn 16	348,5
0,1	↖	R Vierhouten 5 / Gortel 9	348,6
5,4	🏠	VIERHOUTEN	354,0
0,2	↗	B Gortel / R Tongeren; Epe	354,2
0,4	→	B Gortel / R Tongeren; Apeldoorn	354,6
5,6	🏠	(GORTEL) (geen bord)	360,2
4,0	☺←	B Wissel 5 / Epe 4	364,2

0,9	→	PDST Epe 2,8 "Langsweg"	365,1
1,5	↑	VRW "Brakerweg"	366,6
1,5	→	(Viersprong voor Doodlopende weg) "Werkerweg" KP67	368,1
1,5	←	B Heerde 7; Oene 3	369,6
1,6	↑	(VRW) B Heerde 5	371,2
4,2	←	B Heerde 1; Apeldoorn 22	375,4
	→	B Hoorn 3	
1,0	🏠	HEERDE	376,4
4,0	🏠	WAPENVELD	380,4
1,6	🏠	WAPENVELD (2e maal)	382,0
0,2	↖		382,2
0,1	↑	Kruising	382,3
0,1	←	Kanaal volgen	382,4
0,7	↖	Kanaal volgen	383,1
0,5	↑	VRW	383,6
1,7	↖	Weg volgen over kanaal	385,3
0,9	→	B Hattem - / Zwolle 8	386,2
1,1	🏠	HATTEM	387,3
0,1	☺↑	B Zwolle (naar linkerkant van de weg)	387,4
1,8	☺↑	B Zwolle 4	389,2
1,7	→	R Zwolle 3	390,9
0,7	🏠	ZWOLLE	391,6
0,1	↑	Ventweg naast hoofdrijbaan	391,7
0,5	→	Weg volgen	392,2
0,1	←	R Doorgaand verkeer	392,3
0,2	→	R Centrum / Deventer	392,5
0,7	↑	na tunnel: fietsstraat, later hoofdrijbaan	393,2
0,5	←	na spoor: W IJsselhallen	393,7
1,0	→	VKL: B Almelo / Ring Noord / W Isala	394,7
3,8	→	R Centrum / W Centrum / Diezerpoort (na viaduct)	398,5
0,1	←	W MacDonalds	398,6
	←	(meteen) R Wijhe / Olst / Meppel; naar tunnel	
0,7	→	VKL W De Vrolijkheid	399,3
0,2	→	W De Vrolijkheid	399,5
0,2	℞	START / FINISH / CONTROLE ZWOLLE	399,7
0,0	℞	ZBC (Landstede) hal	399,7
	℞	Ossenkamp 5	
	℞	ZWOLLE	
	℞	088 - 850 8730	

Hoogtemeters in dit brevet: circa 500

Organisatie: ERN / Toerclub Swolland

G. Beumer – Boekelo
J. van Osch – Merselo
F. Zwanenberg – Scherpenzeel
G. Schotman – Zwolle

Telefoon start-/finishlocatie:
Zwolle: 088 - 850 8730

Coördinatie tijdens de rit
06 – 10 33 28 95 (Zwolle)
06 – 51527876 (Scherpenzeel)
06 – 54 71 31 93 (Boekelo)
06 – 13 38 79 58 (Merselo)

In Noodgevallen:

06- 13 38 79 58

06 – 10 33 28 95

**In case of
special need:**

+31 613 38 79 58

+31 610 33 28 95

Algemeen alarmnummer: 112

Alarm: 112

Bij opgave en/of problemen, dit graag
melden bij de organisatie

Deelnemers nemen als individu deel aan
het wegverkeer en worden geacht zich te
houden aan de ter plaatse geldende
verkeersregels

Helm = Hoofdzaak

Start en Controleposten overzicht

adres		Open	Start plaats
Zwolle	ZBC HAL Ossenkamp 5 Zwolle	altijd	Ja
Boekelo	Café de Buren Beckumerstr. 2 Boekelo	Nee	Ja
Boekelo	Controle Huize Beumer Boekelose Stoomblekerij 112 Vanaf café Doorrijden spoor over 1 ^e weg links 1 ^e weg rechts	Ja	Ja
Merselo	Tankstation Venray A73 AC Restaurant	Altijd Nee	Nee Ja
Woudenberg	Madventure Nieuwstraat 76 Scherpenzeel	altijd	Ja